
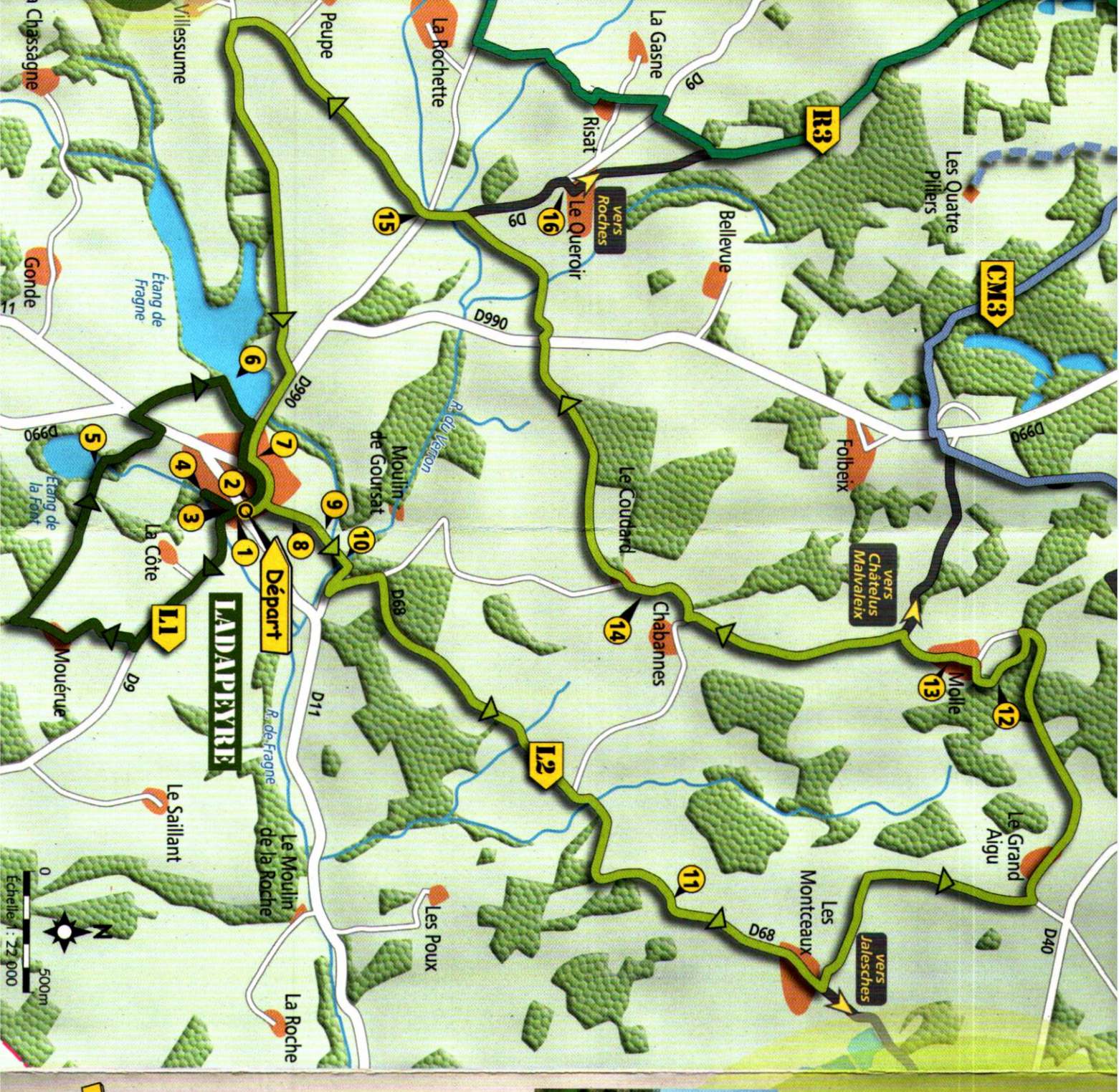



LADAPPEYRE

Chemins faisant ...



1.1 La Bonnefont
1.2 La Planche de l'âge



359 habitants
Les Ladapeyroises
et les Ladapeyrois
Altitude : 420 m

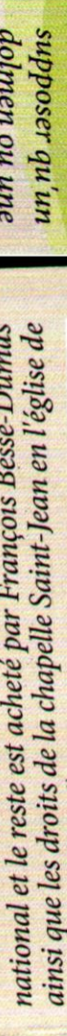
Le nom de Ladapeyre vient du Latin, Lata : large, plat et Petra : pierre. Tout laisse à supposer qu'un dolmen ou une pierre de ce genre serait à l'origine de l'appellation de notre bourgade.

Le village comptait autrefois quatre châteaux féodaux. Il n'en subsiste que trois et une église du XIII^e siècle sous le vocable de Saint-Sulpice de Bourges et de Saint-Georges.

Ce remarquable édifice couvert en bardéau de châtaigniers, inscrit à l'inventaire des monuments historiques par arrêté du 1^{er} mai 1933, abritait une communauté de prêtres, connue depuis 1564.

Charme et singularité seront au rendez-vous de votre balade. (Lavoirs, croix et fontaines...)

1.1 La Bonnefont
1.2 La Planche de l'âge



13 La croix de Mollé XVIII^e et XIX^e siècles.

14 Le château du Coudard Daté du XV^e siècle, il était semble-t-il entouré de douves. Pierre de Coudard en était le seigneur en 1437. De la fin du XV^e à la fin du XVI^e siècle, la terre du "Coudard" est entre les mains de la famille Alamarie puis en 1575, Chateauboudeau qui prend possession, par alliance, elle en restera propriétaire jusqu'à la Révolution. A cette époque, une partie du Coudard est vendue comme bien national et le reste est acheté par François Besse-Dumas ainsi que les droits de la chapelle Saint-Jean en l'église de Ladapeyre. (Privé)

15 La croix du pont du Jarret

16 La croix du Queroir Le support de cette croix est semble-t-il la partie supérieure d'une ancienne urne funéraire gallo-romaine.

17 La croix de la place de la Garde XIX^e siècle.

18 L'étang de Fragne Il s'étend sur 18 ha. Vous pourrez y observer une faune et une flore riches et variées (héron, grèbe, iris des marais...).

19 Le lavoir de Mollé

20 La croix des Montceaux XVIII^e siècle.

21 Le lavoir de Mollé

22 La croix de la place de la Garde XIX^e siècle.

23 La croix de chemin Située face à l'église s'élève une haute croix de granit du XV^e siècle aux bras fleuronnés. Sur une de ses faces est représentée la vierge à l'enfant, en dessous, un masque d'ange souriant et sur l'autre face le Christ crucifié dont ne subsistent que les mains. Cette croix est classée monument historique depuis 1924.

1.1 La Bonnefont

1 L'église Saint-Sulpice Datée du XIII^e siècle sous le vocable de Saint Sulpice de Bourges et de Saint-Georges, l'église est structurée d'une nef à trois travées et d'un clocher abrité de nombreuses statues des XVII^e et XVIII^e siècles ainsi qu'un remarquable retable en bois du XVIII^e siècle.

2 La bascule et le cippe Le vestige qui trône à côté de la bascule est le reste d'une moitié inférieure d'un cippe gallo-romain en granit, mais aucune trace d'inscription n'est visible. La bascule est un appaillage permettant la pesée de véhicule à plein et à vide, afin d'établir le poids d'une cargaison.

3 La croix de chemin Située face à l'église s'élève une haute croix de granit du XV^e siècle aux bras fleuronnés. Sur une de ses faces est représentée la vierge à l'enfant, en dessous, un masque d'ange souriant et sur l'autre face le Christ crucifié dont ne subsistent que les mains. Cette croix est classée monument historique depuis 1924.

4 Le lavoir et la fontaine de Bonnefont

5 L'étang de Lafont Antérieur à 1745 et d'une superficie de 5 ha environ.

6 La croix de la Planche de l'âge Cette croix du XVII^e siècle fut peut être une borne seigneuriale. Ayant perdu ses bras, ils ont été remplacés au XVIII^e siècle.

8 Le château de la Dauge De la forteresse du XV^e siècle subsiste que le donjon et les douves toujours en eau. Une demeure construite vers 1820 a remplacé le château seigneurial, détruit par un incendie. (Privé)

10 La Planche de l'âge

11 La croix des Montceaux XVIII^e siècle.

21 Le lavoir de Mollé

22 La croix de la place de la Garde XIX^e siècle.

23 La croix de chemin Située face à l'église s'élève une haute croix de granit du XV^e siècle aux bras fleuronnés. Sur une de ses faces est représentée la vierge à l'enfant, en dessous, un masque d'ange souriant et sur l'autre face le Christ crucifié dont ne subsistent que les mains. Cette croix est classée monument historique depuis 1924.

24 La croix de la place de la Garde XIX^e siècle.

25 La croix de la place de la Garde XIX^e siècle.

26 La croix de la place de la Garde XIX^e siècle.

27 La croix de la place de la Garde XIX^e siècle.

28 La croix de la place de la Garde XIX^e siècle.

1.1 La Bonnefont

1 L'église Saint-Sulpice Datée du XIII^e siècle sous le vocable de Saint Sulpice de Bourges et de Saint-Georges, l'église est structurée d'une nef à trois travées et d'un clocher abrité de nombreuses statues des XVII^e et XVIII^e siècles ainsi qu'un remarquable retable en bois du XVIII^e siècle.

2 La bascule et le cippe Le vestige qui trône à côté de la bascule est le reste d'une moitié inférieure d'un cippe gallo-romain en granit, mais aucune trace d'inscription n'est visible. La bascule est un appaillage permettant la pesée de véhicule à plein et à vide, afin d'établir le poids d'une cargaison.

3 La croix de chemin Située face à l'église s'élève une haute croix de granit du XV^e siècle aux bras fleuronnés. Sur une de ses faces est représentée la vierge à l'enfant, en dessous, un masque d'ange souriant et sur l'autre face le Christ crucifié dont ne subsistent que les mains. Cette croix est classée monument historique depuis 1924.

4 Le lavoir et la fontaine de Bonnefont

5 L'étang de Lafont Antérieur à 1745 et d'une superficie de 5 ha environ.

6 La croix de la Planche de l'âge Cette croix du XVII^e siècle fut peut être une borne seigneuriale. Ayant perdu ses bras, ils ont été remplacés au XVIII^e siècle.

8 Le château de la Dauge De la forteresse du XV^e siècle subsiste que le donjon et les douves toujours en eau. Une demeure construite vers 1820 a remplacé le château seigneurial, détruit par un incendie. (Privé)

10 La Planche de l'âge

11 La croix des Montceaux XVIII^e siècle.

21 Le lavoir de Mollé

22 La croix de la place de la Garde XIX^e siècle.

23 La croix de chemin Située face à l'église s'élève une haute croix de granit du XV^e siècle aux bras fleuronnés. Sur une de ses faces est représentée la vierge à l'enfant, en dessous, un masque d'ange souriant et sur l'autre face le Christ crucifié dont ne subsistent que les mains. Cette croix est classée monument historique depuis 1924.

24 La croix de la place de la Garde XIX^e siècle.

25 La croix de la place de la Garde XIX^e siècle.

26 La croix de la place de la Garde XIX^e siècle.

27 La croix de la place de la Garde XIX^e siècle.

28 La croix de la place de la Garde XIX^e siècle.

1.1 La Bonnefont

1 L'église Saint-Sulpice Datée du XIII^e siècle sous le vocable de Saint Sulpice de Bourges et de Saint-Georges, l'église est structurée d'une nef à trois travées et d'un clocher abrité de nombreuses statues des XVII^e et XVIII^e siècles ainsi qu'un remarquable retable en bois du XVIII^e siècle.

2 La bascule et le cippe Le vestige qui trône à côté de la bascule est le reste d'une moitié inférieure d'un cippe gallo-romain en granit, mais aucune trace d'inscription n'est visible. La bascule est un appaillage permettant la pesée de véhicule à plein et à vide, afin d'établir le poids d'une cargaison.

3 La croix de chemin Située face à l'église s'élève une haute croix de granit du XV^e siècle aux bras fleuronnés. Sur une de ses faces est représentée la vierge à l'enfant, en dessous, un masque d'ange souriant et sur l'autre face le Christ crucifié dont ne subsistent que les mains. Cette croix est classée monument historique depuis 1924.

4 Le lavoir et la fontaine de Bonnefont

5 L'étang de Lafont Antérieur à 1745 et d'une superficie de 5 ha environ.

6 La croix de la Planche de l'âge Cette croix du XVII^e siècle fut peut être une borne seigneuriale. Ayant perdu ses bras, ils ont été remplacés au XVIII^e siècle.

8 Le château de la Dauge De la forteresse du XV^e siècle subsiste que le donjon et les douves toujours en eau. Une demeure construite vers 1820 a remplacé le château seigneurial, détruit par un incendie. (Privé)

10 La Planche de l'âge

11 La croix des Montceaux XVIII^e siècle.

21 Le lavoir de Mollé

22 La croix de la place de la Garde XIX^e siècle.

23 La croix de chemin Située face à l'église s'élève une haute croix de granit du XV^e siècle aux bras fleuronnés. Sur une de ses faces est représentée la vierge à l'enfant, en dessous, un masque d'ange souriant et sur l'autre face le Christ crucifié dont ne subsistent que les mains. Cette croix est classée monument historique depuis 1924.

24 La croix de la place de la Garde XIX^e siècle.

25 La croix de la place de la Garde XIX^e siècle.

26 La croix de la place de la Garde XIX^e siècle.

27 La croix de la place de la Garde XIX^e siècle.

28 La croix de la place de la Garde XIX^e siècle.